



**ACSÁD**

TELEPÜLÉSKÉPI ARCULATI KÉZIKÖNYV

# TARTALOMJEGYZÉK

1. Bevezetés	3
2. Acsád bemutatása	4
3. Örökségünk	6
4. Eltérő építészeti karakterek bemutatása	11
5. Építészeti útmutató	14
<i>Telepítés</i>	
<i>Magasság</i>	
<i>Tetőhajlásszög</i>	
<i>Tetőforma</i>	
<i>Terepalakítás</i>	
<i>Színek</i>	
<i>Kerítések</i>	
<i>Kertek</i>	
<i>Anyaghasználat</i>	
<i>Erkélyek, tornácok</i>	
<i>Homlokzatképzés</i>	
<i>Kapuk, ajtók, ablakok</i>	
6. Mai példák	26
7. Utcák, terek	28
8. Hirdetések, reklámtáblák	29
9. Impresszum	30



# BEVEZETÉS

# 1



Acsád egy festői környezetben elhelyezkedő település Vas megye északi részén. Jelen településképi arculati kézikönyvet azzal a céllal írtuk, hogy a község természeti adottságaiból, történelmi és kulturális értékeiből összeálló településképet bemutassuk, továbbá iránymutatást nyújtsunk az építkezni-felújítani szándékozóknek Acsád arculatának megőrzését elősegítő tevékenységükhöz.

Szemléletformáló hatással kívánunk lenni, hiszen a településen lakóknak a helyi építészeti hagyományokat alapul véve javasolt építkezésbe illetve felújításba fognia. Ezzel elősegíthető, hogy utcájuk illetve egész Acsád arculatára pozitívan hassanak új építményükkel, kerítés kialakításukkal stb.

Nem tekinthető lezártnak e kézikönyv, hiszen a településképi folyamatosan alakul. A pozitív irányú változás érdekében arra törekszünk, hogy támpontot nyújtva rávezessük az érintetteket a közösségi gondolkodásmódra. Alkalmazandó eljárasmódokra, építőanyagokra tett javaslatainkkal, szemléltető ábráinkkal illetve a településen készült fotókkal segíteni kívánunk. A teljesség kedvéért máshonnan hozott, kerülendő példákat is bemutatunk.

Bízunk benne, hogy Acsád településképi arculati kézikönyvét hasznosnak ítélik meg a községben jövőben építkezők és felújítók!



## ACSÁD BEMUTATÁSA

# 2

Acsád négy irányból közelíthető meg közúton, továbbá vasútállomással is rendelkezik. Szombathely járás- illetve megyeszékhelytől 15 kilométerre északkeletre, Kőszegtől délkeletre és Sárvártól északnyugatra 20-20 kilométerre helyezkedik el. A néphagyomány szerint Acsád honfoglaló magyar vezérről nevezték el, de mindenesetre az Acsa személynév kicsinyítőjelzős változatából eredeztethető.

A község területe már a római korban is lakott volt, ezt az egykori Savaria közelsége sejteti valamint egy feltárt római kőszarkofág bizonyítja. Az Ablánc-patakról elnevezett egyik külterületi részét már 865-ben említették Ablanza néven. Ugyancsak a népi hiedelemre alapozva a patak sorozatos áradásai miatt települtek át az acsádiak ősei a mai, magasabban fekvő területre.



*Az első katonai felmérés (1763-1787)*



A második katonai felmérés (1806-1869)

A tényleges községet 1255-ből említi egy oklevél elsőként Achad formában. Római katolikus templomáról már 1342-ben említést tettek. A XVI-XVII. században az osztrák befolyás alatt lévő Magyar Királyság része volt; lakói a XVI. században evangélikusok lettek, de az ellenreformáció időszakában sokan visszatértek a katolikus vonalra. A megmaradt evangélikus hívek Nemescsóra, majd Meszlenbe jártak istentiszteletre. Utóbbi helyen hivatalosan is megalakult az evangélikus gyülekezet 1784-ben, és a meszlénfi fiókegyházhoz társították. A XVIII. század során a települést birtokló Szegedy család kastélyt épített Acsádon.

Vályi András statisztikus-geográfus 1796-os *Magyar országnak leírása* című művében ekképp mutatja be Acsádot: „nevezetes falu Vas Vármegyében, birtokosa Szegedy Uraság, a' kinek szép kastélyával díszeskedik, lakosai katolikusok, fekszik Kőszegtől két mértföldnyire, határja sík térségből áll, mellynek a' földgye termékeny, réttye elegendő, nem különben legelője marháinak legelésére gazdag, fája a' mennyi szükséges, szőlő hegyei kevesek ugyan; de e' fogatkozását a' földeknek jósága megelőzi, vagyon kereskedések is a' szomszéd Kőszegi piacon, melly szép tulajdonságokra nézve az első Osztálybéli helységek között számláltatott.”

Fényes Elek földrajzi író 1850-es leírása alapján a település „magyar falu, Vas vgyében, Szombathelyhez északra 2 óra, 161 kath., 300 evang. lak. Szép urasági kastély és kert. Gazdag búzatermő határ. F. u. Szegedy Ferencz.” *Vas vármegye 1898-as monográfiájában* „Acsád, 110 házból álló magyar község, a szombathely-soproni vasútvonal mentén, 726 r. k. és ág. ev. lakossal. Van vasúti állomása, postája és távirója s körjegyzőségi székhely. Szegedy György és Béla cs. és kir. kamarásoknak itt csinos kastélyuk van, melyet Szegedy Ferencz hétszemélynek építtetett 1824-ben.” 1910-ben 860 magyar lakosa volt.

Az I. világháborúban 37-en, a II. világháborúban 15-en veszítették életüket a településről. Az 1950-es megyerendezést követően Vas megye részévé vált. A 2015-ös közigazgatási helynévkönyv szerint Acsád 651 fős lakossággal rendelkezett.

## ÖRÖKSÉGÜNK

# 3

Többutcs település, utcára merőleges szalagtelkein az épületek sorban állnak. A régi építésű házak (felújítottak és eredeti állapotban lévők egyaránt) az utcafronton helyezkednek el, több helyütt összeépülve a szomszéd házzal. A lakóházak és gazdasági épületeik egymás után sorakoznak. Ezekre példát főként a Béke utcában lehet látni. Van újabb építésű része is Acsádnak, ott előkertes, szabadon álló épületek találhatók.

A Hosszú-víz mentén létrejött község szalagtelkei mögött minden irányban szántó helyezkedik el. Acsád külterületén magas arányban vannak erdők, melyből adódóan évszázadokon át fából építkeztek a helyiek. A XVIII. századi földesúri és hatósági rendelkezések az építészeti célú fakitermelést szabályozták. Vas megyében a XIX. század közepétől elterjedt az égetett téglá építőanyagként való használata, ennek köszönhetően megjelentek a boltozott tornácok.

### Acsádi Társegyházközség temploma

Vincze Csaba tervezésében 1989-ben épült az imaház, a harangláb 1990-ben, a gyülekezeti ház pedig 2001–2002-ben. E három építményt nevezik összefoglaló néven a település evangélikus templomának.





## Keresztelő Szent János templom

A gótikus eredetű, barokkstílusú templom a Béke utca és a Vörösmarty Mihály utca sarkán áll, a bejárata a Béke utcáról nyílik. Belsejét Stefek Albin festette neobarokk stílusban 1947-ben. Már 1342-ben említették, mint Szilvagy filiáját, 1748-tól pedig a meszlén plébánia filiájaként tartották számon. Alatta található a Szegedy család kriptája, melynek bejárata befalazásra került, nem látogatható. A templom műemléki védelem alatt áll.



## Szegedy-kastély

A XVIII. században épült kastélyt 1824-ben klasszicista stílusban átalakították. Az 5 hektárnyi parkkal rendelkező épület dísztermében empire stílusú faliképek vannak. A kastély intéző lakjában született Rákosi Jenő író, aki a Szegedy család gazdatisztje volt. Rákosi Jenő alapította és szerkesztette a Reform, a Budapesti Hírlap, az Esti Újság és a Divatújság című lapokat, valamint Ő volt a Népszínház első igazgatója is hat éven keresztül. A gazdatiszti épületen Rákosi emléktáblát helyeztek el.

Az Intézet parkjában található Magyarország legidősebb páfrányfenyője, 1808-ban telepítették. A park 3 hektár területű, a platánok életkora 200 évre tehető. A mamutfenyőt 1870 körül ültették. Található még a parkban szomorúbükk, kisleveű hárs, feketediófa is. Valamikor a kastély parkjához tartozott acsádi platánsor is, melyet 1840-ben Szegedy Ferenc ültetett.

A II. világháború során és a szocializmus időszakában jó pár évig a magyar, német, majd szovjet hadsereg szálláshelyül szolgált. Később került vissza magánkézbe. Előbb kórházként funkcionált, jelenleg pedig 1968. óta szociális otthonként működik.

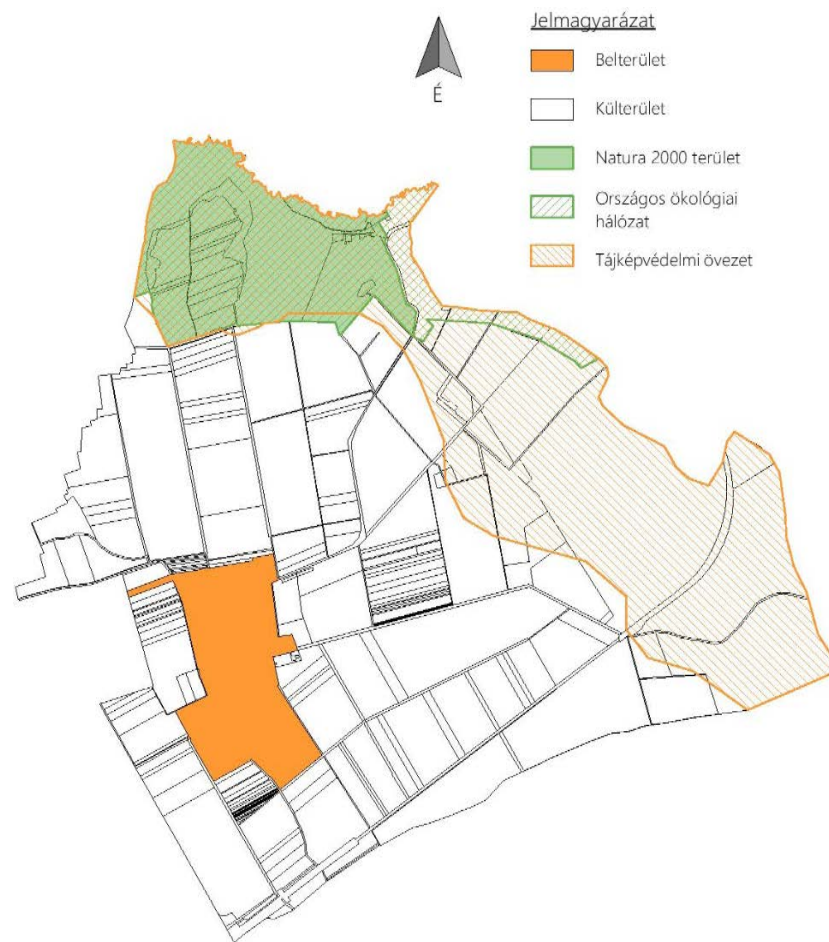
Az épület teljes rekonstrukciója 2004. évben fejeződött be. Az átalakítás révén az elhelyezési körülmények nagymértékben javultak, a komfortfokozat növelése magasabb ellátási színvonalat tesz lehetővé. 1989-től a 100 férőhelyes pavilonépülettel bővült az intézmény, amelyben egy- és kétágyas szobák biztosítják a lakók kényelmét. Az intézmény épületeit nagyon szép természetvédelmi park övezi. Közösségi helyiségek: étkezők, teakonyhák, társalgók, foglalkoztató helyiségek, ökumenikus miseterem, büfé és nem utolsósorban a kastélyépület díszterme. Az acsádi intézmény férőhelyszáma 163 fő.






## Természeti adottságok

A falu gyöngyszemének is lehetne nevezni az Acsádot és Büköt összekötő út mellett fekvő Ablánc-patakot és Ablánc majort, mely később csárdaként működött. Acsád határában szép erdők találhatók, különösen az Ablánc-malom környéke ideális kirándulóhely (az Országos Kéktúra keresztülhalad az erdőn).







Az Ablánc-patak völgye bekerült a Natura 2000-es területek közé, továbbá a Nemzeti Ökológiai Hálózat részét képezi. Az ilyen kisvízfolyások ökológiai szerepe rendkívül nagy, ezért fontos, hogy környezeti állapotuk minél jobb legyen.

Az Ablánc-völgy egy körülbelül 25 km hosszú természetes terület. Az Ablánc-patak két forrásból ered a Kőszeg-hegylajai Alsó-erdőben, a Répcébe torkollik. A patak majdnem teljes hosszában szabályozatlan, csak a forrást vezették új mederbe. Jellemző vegetációja a gyertyános-tölgyes, míg egyes területeken mészkerülő tölgyesek, cseres-tölgyes is előfordul. Az eredeti gyertyános-tölgyesek helyére többnyire luc- és erdeifenyőt, akácot telepítettek. Az Ablánc-völgy flórája és faunája még mindig gazdag, védelemre érdemes.

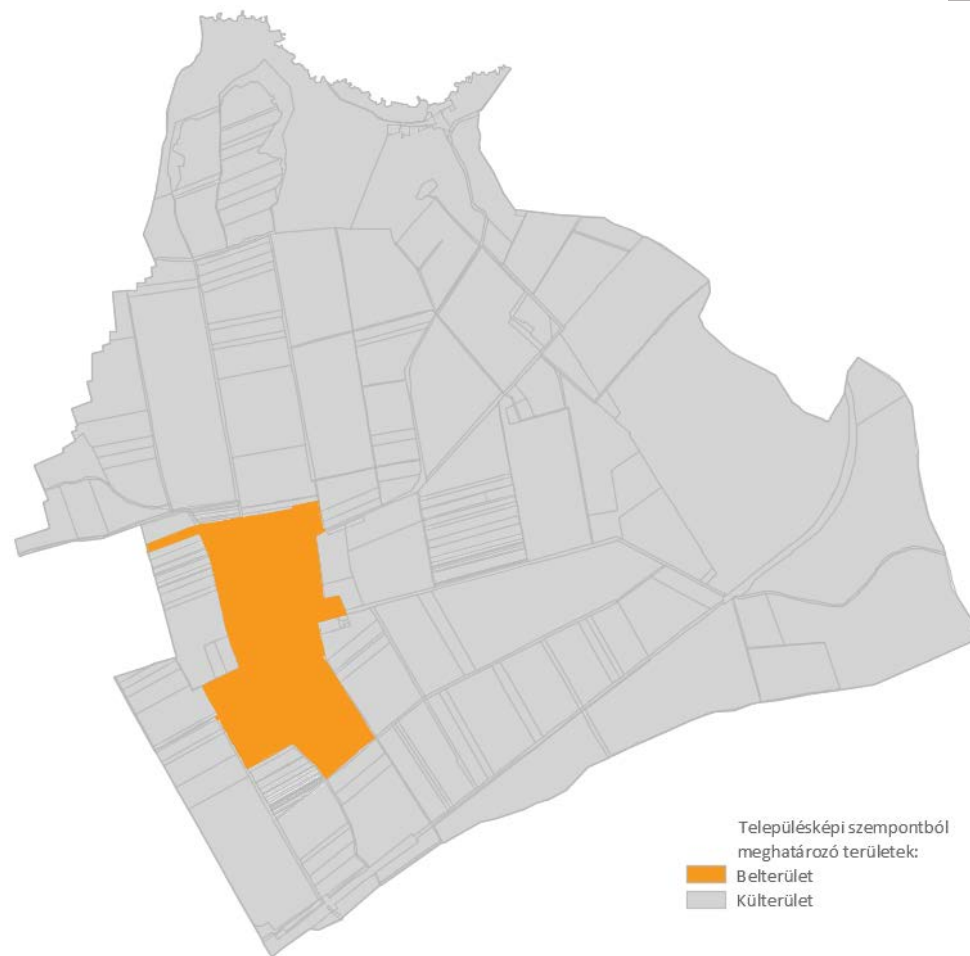


## ELTÉRŐ ÉPÍTÉSZETI KARAKTEREK BEMUTATÁSA

# 4

A településen arculati jellemzők szerint vannak eltérő építészeti karakterű övezetek.

A területfelhasználás szempontjából elválasztható a falusias karakterű belterület valamint a külterület.





## Belterület

A belterület beépített és beépíthető területe főként lakóterület. A lakosság évszázadokon át formálta a falu arculatát. Az első történeti térképen látszik, hogy a kanyargós út mentén fekvő település organikusan fejlődött, fő vonalai ma is láthatók. Népi építészetére jellemző volt az utcára merőleges vagy fésűs beépítés, továbbá az oromfalas, timpanonos homlokzati kialakítás. Acsád egyutcás szalagtelkes telkein álló épületeiből fejlődött a mai képére. Utcait jellemzően az oldalhatárra telepített lakóépületek határolják.






## Külterület

A nagy kiterjedésű külterületen főként szántók, erdők, vízgazdálkodási területek és természetközeli területek találhatók, utóbbiak karakterét fontos megőrizni. A mezőgazdasági területek között vannak növénytermesztésre és állattartásra is alkalmas területek, melyek beépítése szabályozás alapján kizárólag tájba illően lehetséges.

Az erdős részen, az Ablánc-patak mentén található Abláncmajor, amely a község központjától számítva nagyjából 3 kilométer távolságra található. Az Országos Kéktúra mentén lévő hely régen vándortábor és vendéglátóipari komplexumként funkcionált.



# ÉPÍTÉSZETI ÚTMUTATÓ

## ÁLTALÁNOS BEÉPÍTÉSI AJÁNLÁSOK

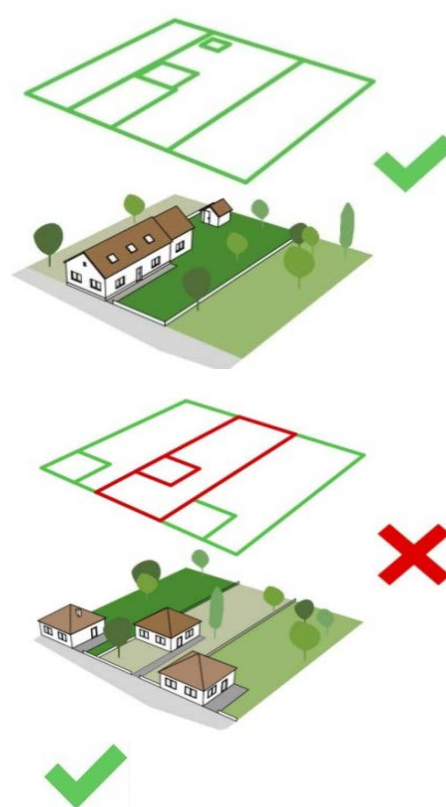
Az építészeti útmutató Acsád beépítési ajánlásait tartalmazza. Környezetünk megismerése szükséges ahhoz, hogy a község értékeit megőrizzük valamint egységes településkép kialakítását segítsük elő.

### TELEPÍTÉS

Acsád község központjában, a kastély környékén és a Béke utcában utcavonalas telepítés a jellemző. A házak tömörsége és az alacsony, áttört kerítések határozzák meg az utcaképet. A távolabbi utcákban az előkertes beépítés a meghatározó. A történeti településen, az oldalhatáron álló, utcára merőleges rendszerű kialakítás a leginkább jellemző, egyedül a település központjában találunk néhány, az utcával párhuzamos telepítést.

Új ház építéskor javasolt az adott utcában meglévő épületek telepítéséhez illeszkedni.

Indokolatlanul elforgatnia jellemző tengelytől, vagy visszahúzni az épületet nem javasolt.



Példa az Acsádon elfogadott telepítésre. A szomszédos épületek utcavonalas telepítésben illeszkednek egymáshoz.



## MAGASSÁG

A központban a középületek többnyire két-, a lakóépületek pedig egyszintesek. A község peremén az új építésű házak nagy része egyszintes, de találunk köztük néhány kétszinteset is, településképi szempontból fontos az ehhez való alkalmazkodás. Új épület építése esetén fontos, hogy az utcaképbe illeszkedő épület kerüljön.



Példa a tetőhajlásszög és a magasság illeszkedésére Acsádon.

## TETŐHAJLÁSSZÖG

Acsádon a meglévő lakóépületek tetőhajlásszöge általában 30-45 fok között van.

Új házak építésekor, felújításkor ügyeljünk arra, hogy hasonló tetőhajlásszög kerüljön kialakításra, mint ami a ház környezetében jellemző.



## TETŐFORMA

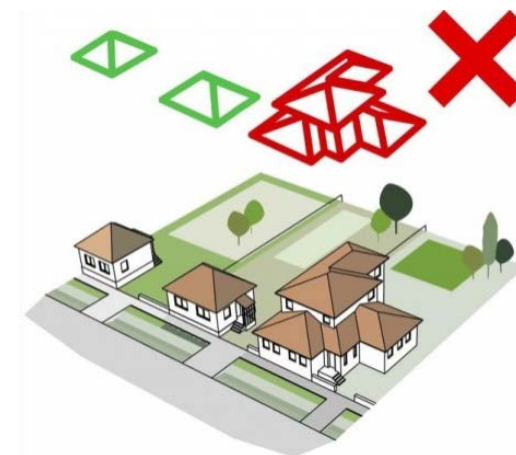
Acsádon az elterjedt tetőforma az egyszerű sátor- valamint az utcára merőleges gerincű nyeregtető.

Az utcaképben nem találunk bonyolult, sokszor tördelt tetőformájú épületet.

Javasolt az egyszerű tetőformák használata és az utcában jellemző tetőforma kialakítása.



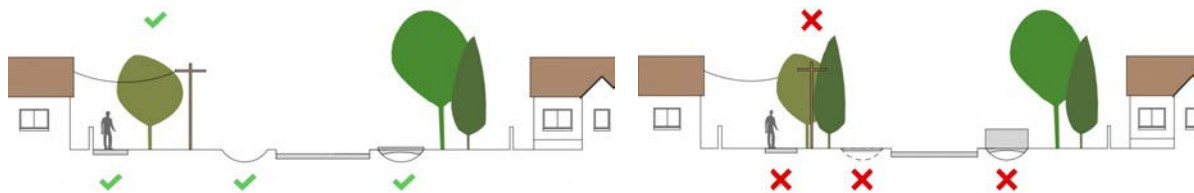
Példa a megfelelő tetőformára. A szomszédos épületek tetőformája, magassága hasonló, ami egységes, szép utcaképet eredményez.



## TEREPALAKÍTÁS

A község a Kisalföldön, viszonylagos sík terepen terül el.

Az utcakép kialakításakor fontos annak jelenlegi egységének megtartása. Az utcafronti épületek közötti utat zöldfelület szegélyezi, nem javasolt megfelelő kilátást gátló növényzet vagy térelem elhelyezése.



## SZÍNEK

Acsádon változatos színvilágot találunk, de a halványabb föld-, fehér és sárga színek a jellemzőek. Harsány, az utcaképbe egyáltalán nem illő szín alkalmazása nem javasolt.



Példa a településen megfelelő színhasználatra.

Javasolt fehér vagy világos tónusú, pasztellszínű vakolat, lehetőleg sötét színű nyílászáróval.

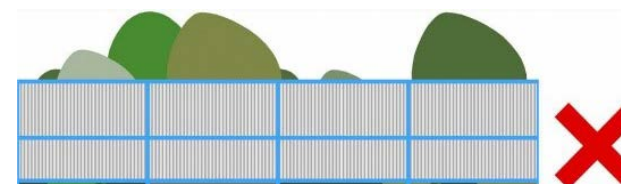
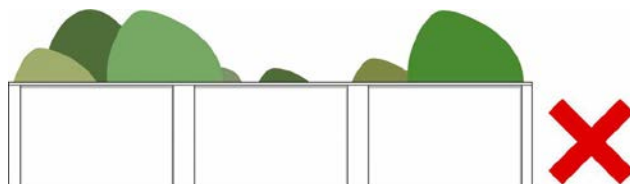


## KERÍTÉSEK

Acsád központi részén jellemzően utcafrontos beépítést találunk alacsony, áttört kerítésekkel. A peremterületeken jellemzően előkertes a beépítés tömör oszlopokkal és áttört kerítésmezőkkel.



Új építésnél alkalmazkodjunk az utcában jellemző kialakításhoz. A legelterjedtebb anyaghasználat a fém, kő és a fa. Itt is a földszínek dominálnak.



A tömör kerítéseket célszerű a ház színével egyező színű vakolt felülettel ellátni, felújítani.

Az előregyártott betonelemekből épített, illetve a teljesen áttört nád- vagy drótfonatos kerítést az utcafronton érdemes kerülni.

Példák a hagyományos és jellemző kerítéskialakításra: tömör pillérek áttört kerítésmezőkkel, általánosan jellemző anyaghasználat.





## KERTEK

Az eredeti vegetációt nagyrészt felváltotta a beépítettség, már csak nyomokban találhatók meg az egykori bokorfüzesek, puha- illetve keményfás ligeterdők maradványai. Legjellemzőbb fajaik a nyár félék és a fűzek. A fekete nyárnak az oszlopos fajtáját kell még megemlítenünk, mely igazán karakteres. A fehér fűzek népszerűek és keskeny, kúpos koronát nevel, jó szélfogó és nagy előnye, hogy hímivarú.

A terület természetes vegetációjában helyet kapott a magyar kőris is, mely bátran telepíthető, illetve a keskenylevelű kőrisnek nagyon elterjedt és alkalmas utcafásításra is. Parkokba telepíthető a terebélyes koronát fejlesztő, kellemes árnyékot biztosító kocsányos tölgy, illetve kisméretű oszlopos fajtái a *'Fastigiata'* és a *'Fastigiata Koster'*.

Juharok közül a mezei juhar emelendő ki, melynek fajtáiból akár sövény is nevelhető, de habitusuknak és méretüknek köszönhetően utcafásításra és kiskertekbe is kiválóak. Ugyancsak jól alkalmazható és jól mutat közterületen és házikertekben egyaránt a pirosvirágú galagonya is, mely igazán látványos virágzáskor, majd pedig terméseivel díszít.





Cserjefélék köréből jellemzőek somok a területre, közülük is a húsos som és a veresgyűrű som. Előbbinek fogyasztható, ízletes termése adja legnagyobb értékét, azon túl, hogy látványos, míg az utóbbi inkább téli díszítőértéke miatt kedvelt. A húsos somnak elterjedt fajtája pl. az *'Őszi Tűz'*. A kányabangita alapfaja, illetve fajtái is rendkívül impozánsak, az alapfaj nagyobb helyigényű, inkább közterületekre, parkokba célszerű ültetni őket, míg a kompakt méretű *'Nanum'* akár kiskertekben alacsony, nyíratlan sövénynek is alkalmazható. A bokorfüzesek jellemező fajai közül megemlítenéd a csigolyafűz, melynek kisméretű fajtái igen látványosak.

Ebben a megbolygatott környezetben az őshonos fajokon túl meg kell említenünk olyan nem honos, fás- és lágyszárú növényeket, melyeknek helyük van ezen a területen, díszítőértékük, vagy igényeik miatt. Fák közül ilyen a platán, valamint a vadgesztenye, mindkettő vízigényes és szereti a jó minőségű talajokat. Bátran alkalmazhatjuk fasorokban vagy parkokban szoliter faként őket. Nyáron virágzók közül is érdemes megemlíteni egy-kettőt, például a szivarfát és a japánakácot.

Ajánlható színes, látványos évelő és egynyári ágyások kialakítása közterületeken. Ilyenek például a pázsitfűfélék, melyek közül az egyik legnépszerűbb faj a japánfű, legismertebb fajtái a keresztben csíkos levelű *'Zebrinus'*, a hosszában csíkos *'Variegatus'* és a kisméretű, mutatós *'Gracillimus'*.

Ugyancsak kiemelendő az évelő tollborzfü, leggyakrabban használt fajtái a krémfehér bugájú *'Hameln'* és az egészen alacsony *'Little Bunny'*. Jól párosíthatók virágaikkal díszítő évelőkkel, egynyáriakkal, de szoliterként is alkalmazhatjuk a nagyobb méretűeket. Terebélyesebb, nagyobb termetű szoliter díszfüvek köréből megemlítenéd az ezüstös pampafű, mely egymagában is jelentős díszítőértéket képvisel.





### Pihenőkertek, előkertek

A már említett virágos cserjék nagy része nem igényel komolyabb fenntartást, többségüket ugyan tavasszal célszerű megmetszeni erőteljesen ahhoz, hogy kompakt növények maradjanak, azonban ezen kívül más teendő nincs velük.

Ötvözve őket az őshonos fajokkal nagyon kellemes összhangot tudnak teremteni egy pihenő kertben. Ahhoz, hogy kialakítsunk egy csendes kertrészletet, javasolt különböző érzékekre ható, illatukkal, látványukkal elkápráztató fajokat harmonikusan kombinálni. Lakóházak kertjeiben megjelenhetnek a különböző vízarchitektúrák, tavak, csobogók is, utóbbiak leginkább hanghatásukkal keltenek nyugalmat. Meg kell említenünk azonban, hogy pihenőkerteket mindig a kert hátsó felében célszerű kialakítani, távol az út zajától, a zavartalan pihenés érdekében.

Az előkerteknek is fontos szerepük van, hiszen ezek láthatók az utcafrontról. Egy szépen kialakított, gondozott épület előtti kertrész igazán hangsúlyos tud lenni, vonzza a tekintetet. Egyik legjellemzőbb növénye a rózsza, mely jó választásnak bizonyul, hiszen egész nyáron át tartó díszítőértéket képvisel a kertben. Gyakoriak még a kisebb örökzöld cserjék, illetve jól mutatnak az előkertekben a díszfüvek is. Az aktívan használt és fenntartott kertekben megjelenhetnek különböző dézsás növények is, melyeknek egyik jellemző példája a leander.



## ANYAGHASZNÁLAT

Településképi szempontból javasolt a cserép vagy fazsindely héjazati anyagok alkalmazása szürkés, vöröses vagy barnás színekben. Acsádi jó példák:



Kerülendő a településképi szempontból káros hullámpala használata. Egy tetőn ne alkalmazzunk többféle héjazati anyagot!

Nem a községben készült képek.





## ERKÉLYEK, TORNÁCOK

A magyar népi építészetben jellemző a tornácos kialakítás. Acsádon az oldaltornácos kialakítás a meghatározó, de a mellvédfalas és oszlopos tornác is megjelenik.

Régen a tornác oszlopai faragott, szépen megmunkált fából készültek, később falazott, egyszerűbb megjelenésűek lettek, a tető boltívvel alátámasztott.

Mára ez még jobban leegyszerűsödött, a boltív kialakítás nem jellemző az új építésű házaknál.






## HOMLOKZATKÉPZÉS

A hagyományos épületek utcai homlokzatán két ablak és egy tornáczra vezető kiskapu található, ezekből alakult ki a három ablakos, hagyományos épület.

Az utcára merőleges gerincű nyeregtetős épületeknél jellemző a párkánytagozatos kialakítás, a kontyolt nyeregtetős házaknál ilyen nincs. Az ablakok körül díszítésként eltérő színű festés készült.

A felújított és az új épületeknél is jellemző az ablakok körüli díszítés és a kontyolt nyeregtetős kialakítás.



## KAPUK, AJTÓK, ABLAKOK

Acsádon van néhány hagyományos épület, melyek főhomlokzatának hangsúlyos eleme az osztott üvegezésű faablak, gyakran található mellette a tornác vonalában személybejáró „kiskapu.”

Az épületek utcai homlokzatán árnyékolásra külső tokos műanyag redőny helyett alkalmazzunk fa zsalugátert.

A nyílászárók javasolt színvilága a barna, sötétbarna.





## MAI PÉLDÁK

### Régi, népi építészeti karaktert hordozó épületek felújítása, átalakítása

Acsádon több épületet is találunk, amelyek a népi építészet jegyeit hordozzák magukon. Felújításuk a mai kor igényeinek megfelelően, de a korabeli karaktereket megőrizve történt meg. A településen szinte mindenütt alacsonyok és áttörtek a kerítések, ezért fontos ügyelni a tornác és az udvar rendezettségére ugyanúgy, ahogy a ház előtti zöld felületre is.

Felújítás során az utcai homlokzat karakterét javasolt megőrizni: a jellegzetes homlokzati és nyílászáró osztást, a lábazatkialakítást és a színeket. Nem javasolt más karakter kialakítása, mert ez az utca egységes képét rontja.



6



## Meglévő épületek felújítása, átalakítása

A második világháború után sok olyan lakóház épült, melyek a szocialista időszak típustervei alapján készültek. Napjainkban az energiaárak emelkedése következtében a családi házak hőszigetelése egyre nagyobb teret kap, amely lehetőséget adhat a kockaházak újragondolására nagyobb átalakítások nélkül is.

Az átalakítás, felújítás során törekedjünk arra, hogy az épület a falu építészeti karakterébe illeszkedjen. Javasolt a házak világos tónusú vakolattal, fa zsalutáblás nyílászáróval, vörös színű hódfarkú vagy hornyolt cserépfedéssel történő átalakítása. Ajánlott az utcában jellemző tömegformálás és a tetőforma megtartása.





## UTCÁK, TEREK

# 7

Acsád központi részén található a Szegedy család kastélya, emellett található az 5 hektáros gondozott park és az ehhez kapcsolódó platánsor.

A település utcáin általában zöldfelületi sáv választja el a közlekedésre szolgáló felületet az épületektől, ezeknek a zöldfelületeknek az utcánként történő egységes gondozása javít a településképen. Az utcákon több helyen teresedések, zöldfelületek találhatóak, melyek gondozottak. A központi park jó minőségű térburkolattal ellátott, térelemekkel felszerelt.

A Szegedy család kastélya klasszicista stílusban épült. A körülötte található parkban több kőből készült szökőkút található. A község központjában az első és második világháború áldozatainak emelt kőszobor található.



## HIRDETÉSEK, REKLÁMTÁBLÁK

8

Az épületek homlokzatára a színes fényreklám helyett a hagyományos cégérek elhelyezése javasolt, továbbá a természetes anyagú táblák is jól mutatnak a közterületen. A nagyméretű színes molinók, reklámtáblák és fényreklámok használata kerülendő.





# IMPRESSZUM

## ACSÁD KÖZSÉG ÖNKORMÁNYZATA

HONLAPCÍM	www.acsad.hu
E-MAILCÍM	onkormanyzat@acsad.hu
CÍM	9746 Acsád, Béke u. 10.
TELEFON	06-94 555-003
POLGÁRMESTER	Kranczné dr. Kovács Bernadett

FŐÉPÍTÉS	Farkas István
FŐÉPÍTÉS E-MAILCÍME	acsad@foepitesz.com

SZERKESZTETTE	Kovács Krisztián
SZÖVEG	Kaszás Edit, Kovács Krisztián, Zalatnay Réka
FOTÓ	Farkas István
GRAFIKAI TERVEZÉS	Bodnár Emőke, Kőrösi Emese Edit

Acsád, 2018. április 18.

A kézikönyvben szereplő fotók nem kizárólag Acsádon készültek!

Az 5-6. és 8. fejezetekben szereplő javaslatok között máshol készült fényképeket is beillesztettünk saját adatbázisunkból, hogy olyan mintákat tudjunk bemutatni, amelyek a település arculatát, karakterét kedvező irányba módosíthatják.

A kézikönyvben kerülendő példaként szereplő képek nem a településen készültek.